



**ESTUDIO E INVENTARIO DEL  
PATRIMONIO TURÍSTICO**  
HISTÓRICO-CULTURAL-NATURAL  
EN EL ESTADO DE ZACATECAS



SECTURZ  
Secretaría de  
Turismo



GOBIERNO  
DEL ESTADO  
2010-2016





**ESTUDIO E INVENTARIO DEL PATRIMONIO TURÍSTICO  
HISTÓRICO- CULTURAL-NATURAL  
EN EL MUNICIPIO DE VILLA DE COS**



SECTURZ  
Secretaría de  
Turismo

GOBIERNO  
DEL ESTADO  
2010-2016



**Recursos Naturales •**

**Recursos Culturales •**


**Servicios •**





**V**illa de Cos quedó poblada por Indígenas desnudos, nómadas que procedían de la Florida, Valparaíso. Toda la extensión territorial de lo que hoy es el municipio en la edad jurásica estaba cubierto por mar, por lo cual se encuentran muchos fósiles marinos. Los Indígenas quienes habitaron esta región, acudían a lo que hoy se conoce como Chichimequillas, poblado colindante con este municipio, en la búsqueda de sal, para comerciar con ella.

Este nombre se le dió en honor a José María Cos y Pérez, quien fue el encargado de establecer relaciones, entre el movimiento de independencia en Zacatecas, y Miguel Hidalgo y Costilla.



José María Cos y Pérez, destaca también como divulgador de las ideas de Independencia por medio de sus escritos en la prensa.

El Virrey Don Antonio de Mendoza para poner fin a serias desavenencias entre mineros, envió a Zacatecas en 1553 a su sobrino el franciscano fray Jerónimo de Mendoza quien logró reconciliar a los referidos mineros.

Una de las más grandes desavenencias era motivada por la escasez de sal, pues estos mineros empleaban el sistema de molienda por medio de arrastres de Tahonas movidas por bestias.

En vista de la escasez de sal, los mineros se veían obligados a usar sal tierra, muchas veces de mala calidad que producían espontáneamente algunas lagunas de agua salada.

## RECURSOS NATURALES





# RECURSOS NATURALES CLIMA, GEOGRAFÍA Y POBLACIÓN



**E**l clima predominante es el semiseco templado que cubre el 85.24 % de la superficie total del municipio y el resto es el 14.76 % donde el clima es seco templado, la temperatura media es de 16° C., su precipitación media anual es de 300-400 mm.

La población total del Municipio Villa de Cos es de 30420 personas, de cuales 14993 son masculinos y 15427 femeninas.

Colinda al norte con los municipios de General Francisco R. Murgía (Nieves) y Mazapil. Al este con el municipio de Mazapil, al sur con el Estado de San Luis Potosí y los municipios de Guadalupe, Panuco y Fresnillo. Al oeste con los municipios de Fresnillo, Cañitas de Felipe Pescador, Río Grande y General Francisco R. Murgía (Nieves). Se encuentra a 72 kilómetros de la capital del Estado.

## RECURSOS NATURALES FLORA Y FAUNA




La mayor parte de la vegetación en el municipio es dominada por arbustos espinosos (79.23 % de la superficie municipal) que corresponde al matorral desértico hidrófilo, como la gobernadora, mezquite, nopal duraznillo, huizache, nopal cardon, cardenche, palmas, etc.

En todo el territorio municipal podemos apreciar; liebres, conejos, rata, cotuchas, faisán, víboras de cascabel, pichúcuata, chirrionera y alicante, palomas, cuervos, aguilillas, hurracas, golondrinas, tordos, pitacoches, torcazas, tecolotes, lechuzas, halcón, madrugadores, pájaros carpinteros, caliendras, gorriones, cenizontles, tuzas, lagartija y en las partes más despobladas se encuentra gato montés, coyotes, venado cola blanca, jabalí, guajolotes, águilas, zorrillos, zorros, tlacuaches, tejón, ardillas, etc.



## RECURSOS CULTURALES

# RECURSOS CULTURALES ALAMEDA




**A** djunto al primer cuadro de la ciudad se encuentra un espacio que ahora se muestra lleno de vida ante el movimiento comercial que se da.

La distribución y la decoración del espacio asemejan al de las Alamedas, mismas que en el Estado se construyeron en 1835 por decreto.

El espacio se presenta como una opción para el esparcimiento y el descanso de la población que diario transita por la cabecera municipal, ya sea para moverse dentro de la ciudad o para llegar de las comunidades a abastecerse.





Las haciendas de Villa de Cos nacen como una necesidad de satisfacer los productos del campo como son granos y ganado indispensables en la Industria sobre todo en lo minero-metalúrgico, pero también el transporte y la alimentación. Su primer nombre fue agostadero de “El Tule” y desde 1697 se le denominó hacienda de Santa Cruz de Bañón, templo dedicado a Nuestra Señora de Loreto.

Una vez explotadas las minas de Fresnillo, se inició la Introducción y expansión de la ganadería en la finca de campo de nombre Bañón y con el tiempo pasaría a ser una floreciente Hacienda, siendo su dueño el Conde de Pérez Gálvez.

Se encuentra localizada en la carretera federal 54, aproximadamente en el kilómetro 40. Encontraremos una desviación y a 7 km al oeste, la desviación cuenta con señalamiento.

# RECURSOS CULTURALES BAÑÓN



La hacienda de Bañón fue una de las más grandes en lo que ahora es el Estado. Su extensión abarcó parte de los municipios de Calera, Fresnillo y Villa de Cos.

Fue tal su extensión, importancia y riqueza, que mucho de la formación del municipio de Calera, se extiende a partir de las estancias y abrevaderos que la hacienda de Bañón mantenía en la zona.

Una vez establecidas las haciendas de beneficio a lo largo del Estado, las necesidades de la población fueron incrementando, la producción de granos y carne se convirtió en un negocio redituable.



# RECURSOS CULTURALES BAÑÓN



**E**n los centros mineros se necesitaban vacas y ovejas que proporcionaran carne para la manutención de los trabajadores, cebo y cuero par las botas y odres para el desagüe de las minas, así como mulas y caballos para los malacates de sangre, para las haciendas de beneficio.

Así es como inicia con el paso de los años la que sería una de las haciendas más importantes del Estado, que pasó por sus momentos difíciles, ya que en los años 1807 y 1808 las lluvias fueron tan escasas que hubo pérdidas en las cosechas, falta de trabajo y una gran carestía.

La hacienda de Bañón para 1803 no solo abastecía a fresnillo sino que exportaba hacia México, Querétaro, San Miguel y Guadalajara, seis mil arrobas (Una arroba equivale a 13 kilogramos aproximadamente) de lana, de dos a tres mil arrobas de sebo, cien mil carneros, quinientas mulas y machos y trescientos caballos. Ya en el Porfiriato Bañón inicio el mejoramiento de sus rebaños.



La riqueza de la hacienda quedó plasmada en el Templo consagrado a Nuestra Señora de Loreto. El estilo y el material en el que fue construido, dan cuenta del trabajo y la atención que se tuvo en su levantamiento.

La fiesta, ahora adoptada por la comunidad, se celebra el 8 de septiembre, se acostumbra la danza y la música sin dejar de lado el fervor religioso.

La fachada está decorada con ventanales de arco de medio punto. Las distribuciones geométricas predominan, ya no encontramos los detalles rebuscados tan característicos de las haciendas.

Una sola nave con arcos ojivales, nos da la idea de ese estilo neogótico que se intento traer, las imágenes que decoran el interior, así como mucho del mobiliario son de época, se mantienen gracias al cuidado de la comunidad.



## RECURSOS CULTURALES GASTRONOMÍA



Las regiones gastronómicas del Estado se dividen en 6, la zona del semidesierto norte es la que más se enfrenta a las inclemencias del clima y el suelo. Los platillos que encontraremos estarán marcados por la ingesta de proteínas, carne de todo tipo combinada con los ingredientes que produce la tierra. El municipio de Villa de Cos pertenece a esta región, la variedad de sus platillos, aunque limitada, es síntoma claro del mestizaje, la adaptación y el tiempo.

Los principales platillos son: asado de boda, tamales, gorditas rellenas, gorditas de cocedor y reliquia (combinación de Pastas, carne de puerco y chile rojo), que se elabora en días de festividades religiosas. Los alimentos derivados de la leche, ya que las propiedades de este alimento tienen características muy particulares, dada por la salinidad de los pastizales con que se alimenta el ganado.

# RECURSOS CULTURALES JARDÍN PRINCIPAL



**E**l Jardín principal de Villa de Cos es el punto de la cabecera municipal con más vida. Se encuentra entre el templo, la presidencia y a un costado de las calles con más comercio. Los arcos que custodian todas las entradas al jardín, se muestran con un estilo colonial, son guardianes del kiosco que pareciera esconderse en el interior.

La alargada de bancas en piedra que rodean el cuadrado del jardín, cierran el encuadre perfecto del que disfruta la plaza principal.



# RECURSOS CULTURALES POZO HONDO




La hacienda de Pozo Hondo tiene una larga historia detrás, su nombre se les dió a partir del año 1731. Tan antigua casi como la fundación de Villa de Cos, lo que resta de la hacienda sigue sobreviviendo y continuando la lucha contra el paso del tiempo.

Del complejo hacendario queda en pie, el casco de lo que fue la casa grande y el Templo de San Elías, además los restos que existen en las diferentes estancias que una vez lo conformaron.

Debemos recordar que según la naturaleza de su producción, las haciendas sufrirán diferentes procesos tanto de vida como de construcción, la hacienda, por su naturaleza agrícola-ganadera se irá construyendo de a poco con el trabajo constante.

## RECURSOS CULTURALES POZO HONDO





Los detalles que encontraremos a lo largo de la construcción son menos llamativos que los de las haciendas de beneficio, sin embargo, el trabajo en el tallado de la cantera dentro del templo es de gran calidad artística.

La última página de la historia del templo se escribió hace poco tiempo, un incendio acabó con la belleza del interior del Templo de San Elías.

Cumpliendo con las características de la época, el piso, el altar y el techo eran de madera pura, al ocurrir el siniestro, el fuego consumió rápidamente la nave. Con los restos calcinados se construyó la cruz que hoy vemos en el altar principal, para recordar y para mantener vivo lo que una vez fue.



# RECURSOS CULTURALES POZO HONDO



La hacienda de Pozo Hondo se encuentra situada al noreste y a 21 leguas (1 legua = 3,190 mts.) de la cabecera del partido.

Tiene dos ranchos que son Tenango y Agua Nueva y seis estancias llamadas de Cañitas, Mezquitillo, Villita, Cedro, Guadalupe y San Julián.

Como puede verse primeramente Guadalupe de las Corrientes fue estancia de Pozo Hondo tiempo después sería hacienda una vez que fue heredada, extendiéndose no solamente en la municipalidad de Villa de Cos, sino que se podría decir, que era más extensa en Nieves (General Francisco R. Murguía).

## RECURSOS CULTURALES POZO HONDO



**E**l número de estancias que poseía la hacienda nos habla de la extensión y el continuo movimiento en el que se encontraba.

Los giros de la hacienda de Pozo Hondo eran la cría de ganado menor, vacuno y caballar. El trabajo con los animales fue de suma importancia para la permanencia de la hacienda, incluso, tiempo después, su infraestructura funcionó para que la familia Llaguno estableciera en ella su producción de toros de lidia.

La agricultura comenzó a expandirse sembrándose 24 Fanegas (1 fanega = 70 kgm.) de maíz y frijol que apenas producen 18 por una a causa de la esterilidad del terreno. En su momento más importante de producción, se extendía su trabajo a la producción de granos, el comercio de ganado para consumo, cría y producción de lana.



# RECURSOS CULTURALES TEMPLO PRESBITERIANO



**E**ste templo es el primero de América Latina, en 1970 se conmemoró el centenario de este templo. Inicia su construcción en 1869 y terminado en 1870 con Aportaciones del Doctor Prevost y Juan Amador que dona parte del terreno de su casa y es quien dirige los trabajos de construcción. Este templo ha sufrido cambios como son: El techo y ventanas.

En 1970 la lápida que se encontraba a espaldas del Templo y donde descansan los Restos de la Familia Amador se modifica poniendo una placa de Aluminio donde se señala "En esta tumba descansan Juan Amador y Familia".

También hacemos memoria del misionero Dr. Julio Mallet Prevost y de los Hnos. W. G. Allen, Elías y Juan Amador siendo este ultimo el que pronunció el mensaje de dedicación y apertura del Templo Villa de Cos 11 de julio 1970.

# RECURSOS CULTURALES TEMPLO SAN COSME



Comienza su construcción en el año de 1712 costeando los gastos el Conde de Santa Rosa Bartolomé Bravo de Acuña. Siendo esta persona dueño de un gran número de minas, también eran de su propiedad la Industria salinera ubicada en lo que hoy es Villa de Cos.

El templo de los Santos Cosme y Damián con el paso de los años ha sufrido varias modificaciones, la primera fue en 1805 cuando el Dr. Cos construye el cuarto de los ornamentos así como también el Teatro de la Parroquia. En 1947 es cambiado el techo y el piso que eran de madera.

El día de San Cosme y San Damián, el 27 de septiembre, se conmemora la fundación del lugar, con el paso del tiempo la celebración religiosa se ha ido combinando con los festejos de la población, es así como desde 1970 se celebra la feria del lugar.

# RECURSOS CULTURALES HACIENDA GUADALUPE DE LAS CORRIENTES



La hacienda Guadalupe de los Corrientes, es una de las varias Haciendas que se desarrollaron en este municipio, fue estancia de Pozo Hondo tiempo después sería hacienda una vez que fue heredada, extendiendo sus dominios fuera de lo que es hoy es Villa de Cos.



# RECURSOS CULTURALES HACIENDA SIERRA HERMOSA




Sierra Hermosa es un pequeñísimo poblado localizado en el municipio de Villa de Cos, Zacatecas. Es muy probable que su población se reduzca a un ciento de habitantes solitarios. De la cabecera municipal de Villa de Cos a Sierra Hermosa, la última clave mundana es una gasolinera, frente a la cual una pequeña fonda avisa que se ha llegado al límite de la civilización.

Cuentan en Sierra Hermosa que en un área del interior de lo que era la casa grande de la hacienda se escuchan llantos de niño, llantos de ultratumba. Según se cree, estos sollozos son de un niño que fue asesinado por su tío y enterrado clandestinamente adentro de la casa.

Cuentan que hace varios años, los inquilinos de la casa decidieron escarbar en ese punto no para buscar un tesoro, sino para tratar de encontrar los restos del niño y darle cristiana sepultura. Empezaron a escarbar y a menos de un metro de profundidad primero encontraron tubería, que es más reciente, y siguieron escarbando más abajo hasta que encontraron una piedra de cantera, tipo lápida, todas las personas que estaban escarbando sintieron miedo y decidieron no continuar, rociaron la lápida con agua bendita y la volvieron a cubrir.



# RECURSOS CULTURALES HACIENDA SIERRA VIEJA



tra hacienda de interés es la de Sierra Vieja ubicada en el municipio de Villa de Cos.

Originalmente se sabe que esta hacienda se llamaba Sierra Hermosa en la época de Miguel de Berrio.

Pero cuando el Conde Juan Nepomuceno Moncada adquirió una hacienda contigua, a la nueva le llamó Sierra Hermosa y a la original le cambió el nombre por Sierra Vieja.

## SERVICIOS



## SERVICIOS BIBLIOTECA, CAJEROS Y CORREOS



**L**a biblioteca es accesible para el público, sin distinción, los usuarios de la biblioteca pública tienen acceso libre a las colecciones e instalaciones de ella, además de un espacio democrático de información y comunicación para los habitantes.

También se encuentra también el servicio de Instituciones Bancarias, con un cajero del la línea bancaria BANORTE y con el servicio de postal, el cual es administrado por la oficina de Correos de México.






**E**l municipio de Villa de Cos cuenta con el sistema escolar que de preescolar, además de escuelas que ofrecen el servicio de Primaria, también de brindar el servicio de educación media básica (Secundaria)

El nivel máximo de estudio que se ofrece en el municipio es el de Educación Media Superior (Nivel Preparatoria).

# SERVICIOS GASOLINERA, HOSPITAL Y LIENZO CHARRO



**E**l municipio cuenta con varias gasolineras que le permiten abastecer a los habitantes de este municipio en cuanto al consumo de gasolina y diesel, localizadas a la entrada de la cabecera municipal.

En el municipio de Villa de Cos se ofrecen los servicios de salud del Hospital Comunitario, localizado en la cabecera municipal. El lienzo charro está ubicado a la entrada del municipio.






**T**ambién se cuenta con un Parque Recreativo el cual tiene como misión fomentar la conservación de la fauna silvestre del Estado a través de actividades educativas. Cuenta con palapas y áreas de juegos infantiles.



# SERVICIOS PRESIDENCIA MUNICIPAL



**E**l edificio que ocupa la presidencia es el más grande del municipio, cuenta con dos pisos. Por dentro tiene una serie de arcos que sirven de decoración tipo Colonial. Proporciona los servicios de hacienda, deportes, tránsito, vialidad, educación, cultura, agua potable, seguridad pública, desarrollo económico y alumbrado público, obras públicas y panteones.

## SERVICIOS RESTAURANT Y TRANSPORTE



**V**illa de Cos cuenta con varios lugares en donde ingerir alimentos entre ellos se encuentra la Birrieria de Borrego que está ubicada en el centro del municipio.

El municipio de Villa de Cos cuenta con servicios públicos de transporte tipo combi que brindan servicio a los habitantes.





**E**n el municipio de Villa de Cos se cuenta con una Unidad Deportiva la cual promueve el deporte en el municipio.

Dicha unidad cuenta con canchas de básquet, las instalaciones de la Unidad Deportiva de Villa de Cos, cada día cuenta con mejores instalaciones para los usuarios de la cabecera municipal.

Además de contar con dos canchas para rebote y contar con pista de atletismo. Además de amplias áreas verdes donde los habitantes de Villa de Cos pueden realizar actividades de acondicionamiento físico.



LEMA

Laboratorio de Estadística y Matemática Aplicada