



**ESTUDIO E INVENTARIO DEL
PATRIMONIO TURÍSTICO**
HISTÓRICO-CULTURAL-NATURAL
EN EL ESTADO DE ZACATECAS



SECTURZ
Secretaría de
Turismo



GOBIERNO
DEL ESTADO
2010-2016





**ESTUDIO E INVENTARIO DEL PATRIMONIO TURÍSTICO
HISTÓRICO- CULTURAL-NATURAL
EN EL MUNICIPIO DE TÉUL DE GONZÁLEZ ORTEGA**



SECTURZ
Secretaría de
Turismo

GOBIERNO
DEL ESTADO
2010-2016



Recursos Naturales •

Recursos Culturales •

Servicios •



La palabra Teúl (teotl) Dios, es también un adjetivo que califica a los Chichimecas como sagrados, venerados, respetables.(Tetl) "Gran Piedra redonda", según otros.

Está situado en la parte meridional del estado de Zacatecas, en las coordenadas 21° 28" de latitud norte y 103° 28" de longitud del Meridiano de Greenwich; su extensión es de 886 km².

Limita al norte con el municipio de Tepechitlán, Zac. Al sur con Mezquital del Oro, Zac. García de la Cadena, Zac. Y con el estado de Jalisco. Al poniente con La Yesca, Nayarit y Benito Juárez, Zac.






El 24 de junio de 1536 son vencidos los indios del Teúl. El Capitán Juan Delgado en compañía de Fray Juan Pacheco funda el Teúl actual.

El 1 de abril Nuño de Guzmán envía a Pedro Almíndez Chirinos al Teúl, quien estará ahí hasta el 8 del mismo mes. Nuño de Guzmán llega al Teúl el 23 de abril y permanece ahí hasta el 25 del mismo mes.

El día que se dijo la primera Misa, se bautizó un hijo del gran cacique y a una hermana, al indio le llamaron Don Juan y a ella Doña Catalina. El Padre Pacheco dio una imagen de San Juan y una de Santa Catalina mártir. Y desde entonces quedó como patrón del pueblo el Santo Precursor.





En 1772 se lleva la construcción del actual templo parroquial a cargo del R. P Fray José Gutiérrez.

En 1800 los frailes entregan la parroquia al clero secular y tocó cerrar las bóvedas del templo al Sr. Cura D. Norberto Pérez, hacia 1821.

Para 1833 San Juan del Teúl es ayuntamiento del Partido (antigua división municipal) de Tlaltenango según el Reglamento para el gobierno económico político del los partidos del Estado Libre y Soberano de Zacatecas.





El 24 de diciembre de 1849 cambian el nombre del municipio por el de San Juan Bautista del Teúl.

El 19 de agosto de 1916 de acuerdo a la ley sobre Organización del Municipio Libre del Estado, el Teúl es declarado municipio libre por el Decreto No. 195 del 9 de enero de 1935 se cambia el nombre quedando como Teúl de González Ortega.



RECURSOS NATURALES



Su clima está considerado templado. Con lluvias invernales menores de 5% de precipitación pluvial y de 750 a 800 mm., como media anual. Al norte el clima es subhúmedo y al sur, semicálido húmedo.

La temperatura mínima oscila entre 11° y 12° C., en los meses de frío (diciembre, enero) y la máxima entre 18° y 22°C., Pudiendo registrarse temperaturas menores hasta de 4° y 5° C., bajo cero y máximas de 38° y 40° C., la temperatura mínima registrada en los últimos tiempos fue el 14 de diciembre de 1997 que llegó a los 11° C., bajo cero.

La precipitación pluvial más alta se da el mes de julio, registrándose un promedio mensual de 186,2 mm. Esto en los últimos 26 años.



RECURSOS NATURALES FLORA Y FAUNA



Entre los municipios de Zacatecas El Teúl es privilegiado en su flora y fauna. Existen cuatro clases de suelos con capacidad de uso forestal: una apta para especies maderables, la segunda no es apta para explotación forestal, la tercera era destinada para el consumo doméstico y la cuarta de especies maderables de baja explotación. Las principales clases de árboles son: el roble, encino, palo colorado y pino real.

Entre las aves existentes, destacan: Águila, codorniz, zensontle, jilguero, lechuza, garza blanca, pato de río, gorrión, Calandria, faisán, tildío. Guajolote silvestre.

En lo que se refiere a la fauna están: Coyote, león americano, gato montés, así como herbívoros: Techalote, venado cola blanca, ardilla, conejo, liebre.

Y animales venenosos: Araña capulina, alacrán, arlomo, vinagrillo, entre otros. Reptiles.- Víbora de cascabel, coralillo, culebra, alicante, víbora chirrionera.



RECURSOS NATURALES GEOGRAFÍA Y POBLACIÓN



Su extensión es de 886 km². Limita al norte con el municipio de Tepechitlán, Zac. Al sur con Mezquital del Oro, Zac. García de la Cadena, Zac., y con el Estado de Jalisco. Al poniente con La Yesca, Nayarit y Benito Juárez, Zac.

Según el último censo poblacional de 2010 la población total asciende a 5,506 pobladores. 2,656 son hombres y 2,850 mujeres.




RECURSOS NATURALES MANANTIALES



Desde la fundación del Teúl antes de la llegada de los españoles se aprovecharon los abundantes recursos naturales del lugar, clave de la fundación fueron los manantiales que desde entonces había en las laderas del cerro del Teúl.

Fue precisamente la existencia de estos manantiales distribuidos a lo largo de la cabecera municipal la que permitió la existencia y desarrollo del pueblo, cabe mencionar que aún hoy en día el suministro de agua potable se basa en los manantiales.

RECURSOS NATURALES PANORÁMICAS



No solo la cabecera municipal es un encanto a la vista por sus tradiciones y estilo arquitectónico, también lo es el resto del municipio.



Basta con caminar unos minutos fuera del Teúl para darse cuenta de las bellezas naturales del municipio.

En cualquier dirección, en cualquier momento del día, se puede disfrutar de las bellezas del municipio, que además son una excelente opción para los amantes del senderismo y de la fotografía.

La precisa colocación del templo de San Juan Bautista permite una excelente vista del poblado desde los alrededores.

La belleza natural del municipio encaja a la perfección con la de la cabecera, combinándose armoniosamente para dar a propios y extraños un ambiente campirano relajante.





La presa del Teúl se encuentra a unos minutos de la cabecera municipal, por un camino agradable para caminar y disfrutar del paisaje.

En la presa se realizan diversas actividades, como la pesca y actividades acuáticas en pequeños botes.

También en el muelle, los fines de semana se encuentran a la venta diferentes platillos porque los visitantes disfruten del lugar.



RECURSOS NATURALES RÍO



El río del Teúl nace en la presa, corre de sur a norte para desembocar en la presa Miguel Alemán, donde se une con el Río Tlaltenango.

Se encuentra en la parte norte de la cabecera, en él se pueden realizar actividades como día de campo o paseos.

RECURSOS CULTURALES



RECURSOS CULTURALES ACUEDUCTO



El acueducto se encuentra en la parte baja de la cabecera, al poniente de la localidad. Se trata de una arquería pequeña que era utilizada para transportar agua para el abasto de la población.

RECURSOS CULTURALES ARTESANÍAS



Lugares como el Teúl se mueven en tiempo diferente, los años pareciera que no pasan, como en la ciudad, la gente no es extraña, no va y viene como oleaje.

El tiempo aquí corre al ritmo de los atardeceres y amaneceres, al ritmo de los domingos en misa y los paseos por el jardín.

Las artesanías que siguen vigentes en el Teúl son parte viva del todo que lo conforma. Desde la tradición del mezcal que es producto directo de la tierra propicia para el agave.

Hasta la elaboración de productos que son parte de las costumbres y la cultura mestiza como el bordado.

Las muñecas de trapo tan características de toda una vida de la elaboración de juguetes artesanales.

Y la tradición ganadera que hoy podemos apreciar y disfrutar a través de los productos derivados de la leche.



RECURSOS CULTURALES CAPILLA DEL ROSARIO



La capilla del Rosario está ubicada al este de la cabecera municipal, es en advocación a la Virgen del Rosario. Es una construcción de corte moderno la cual no fue diseñada originalmente para el culto religioso, pero recientemente se acondicionó para albergar la imagen de la Virgen de ese nombre.

La fiesta patronal es en el mes de octubre, caracterizada por juegos pirotécnicos, danzas autóctonas y celebraciones religiosas.

Además de las tradicionales verbenas populares, en la que se encuentran gran variedad de antojitos mexicanos con él sazón de la región.

Es una fiesta en la que en particular se recomienda visitar al público en general. Pues se pone de manifiesto toda esa gama de tradiciones que han llevado al Teúl de González a ser nombrado "Pueblo Mágico".



RECURSOS CULTURALES CAPILLA DEL ROSARIO



Esta casa perteneció al Gral. J. Jesús González Ortega héroe de la Guerra de Reforma y la cual se encuentra en el municipio del Teúl que lleva el mismo nombre del prócer zacatecano.

RECURSOS CULTURALES CURATO



El curato de la parroquia de San Juan Bautista en el Teúl de González Ortega está ubicado a un costado de la misma parroquia en el centro de la cabecera municipal.

Es una construcción que data de aproximadamente la misma época en que se construyó el templo. Con grandes arquerías y espacios abiertos bien distribuidos.

El edificio ha tenido varios usos, destacando en cuestiones religiosas, como un espacio para la administración y albergue de los párrocos.

Actualmente se ha visto reducido el espacio dedicado para los servicios personales del párroco, pues en el afán de ofertar a la población espacios culturales, el curato se ha convertido en un museo.



RECURSOS CULTURALES GASTRONOMÍA



La región gastronómica a la que pertenece el municipio está caracterizada por la diversidad de ingredientes, mismos que son producto de la abundancia que da la tierra. La región del cañón cuenta con el clima más cálido y húmedo del Estado, es por ello que los sabores presentarán diferencias muy marcadas con otras regiones.

Es tradicional en la gastronomía del municipio del Teúl de González Ortega: resalta el pipián, las sabrosas gorditas de horno, el queso de rancho (así llamado por su técnica de fabricación) y el requesón.

RECURSOS CULTURALES JARDÍN PRINCIPAL



Gran parte de la vida social y cultural en la provincia se vive al rededor de los jardines, parque o plazas públicas.

En el Teúl no es la excepción, y menos aún cuando se trata de una población tan arraigada a la vida de provincia y las tradiciones.

El jardín del Teúl es símbolo de la vida y tradiciones del pueblo. Alrededor de él podemos encontrar escenas típicas a cada momento.



RECURSOS CULTURALES JARDÍN PRINCIPAL



A pesar de sus dimensiones, es lo suficientemente grande como para cubrir las necesidades del pueblo y sus visitantes, quienes aprovechan las refrescantes sombras para mitigar el calor y cansancio en su paso por el municipio.

El kiosco resalta a la vista por su construcción, tiene una base de cantera labrada, así como una estructura metálica, en la cual resalta su barandal finamente elaborado. A un costado del jardín se encuentra la placa en la que se le da el título de “Pueblo Mágico”.



RECURSOS CULTURALES MEZCAL



Sin lugar a duda la principal producción del Teúl y por la que es reconocido a nivel internacional su excelente mezcal.

No se puede hablar de éste municipio al sur de Zacatecas sin mencionar su importancia en el país por la producción de mezcales de alta calidad. Que data casi de cien años.

La historia del mezcal y su producción en esta región data desde antes de la llegada de los españoles, cuando los indígenas de la región pasaban por un proceso de cocción las piñas del maguey para obtener de él su dulce jugo.



RECURSOS CULTURALES MEZCAL




Con la llegada de los españoles se introdujeron nuevos métodos de procesamiento para así ir mejorando la calidad del producto. Hasta que finalmente se logró llegar al mezcal como se conoce actualmente, hace ya casi cien años.

El origen natural del mezcal fue en la región de Huitzila, a unos cincuenta kilómetros al sur de la cabecera, al principio se fabricaba en tabernas clandestinas en arroyos y de manera artesanal.

Esta técnica de cocción y de destilado se ha conservado, ahora a una escala mayor, pero en esencia es la misma que en sus orígenes.



RECURSOS CULTURALES MEZCAL



La historia del mezcal y del tequila es común, pues basta recordar que la región de Tequila y la de Huitzila están situadas en la misma región orográfica del país.

Por lo que el agave azul es el que predominaba en la región en su estado natural en barrancas del Teúl desde mucho antes de que se iniciara la explotación de éste y su producción a gran escala.

En un principio eran pocos quienes hacían el mezcal y aún menos los que lo comercializaban.



RECURSOS CULTURALES MEZCAL



Los constantes esfuerzos por posicionar al mezcal en el mercado internacional han llevado a imponer normas de calidad cada vez más estrictas, exigiendo así el constante mejoramiento de la calidad del mismo.

En particular es un orgullo para los mezcaleros del municipio decir que todas las normas de calidad que el Consejo Regulador de la Calidad del Mezcal han sido rebasadas desde tiempo atrás.

El compromiso de las industrias mezcaleras por obtener producto de alta calidad ha sido el principal. Apostando a la producción en pequeña escala para mantener el control de calidad.



RECURSOS CULTURALES MEZCAL



Degustar un mezcal producido en el Teúl de González Ortega es garantía de calidad, según palabras de Aurelio Lamas, empresario mezcalero del municipio.

Él mismo disfruta la conversación con los clientes que visitan su tienda y explica personalmente los procesos del mezcal, desde la recolección de la materia prima hasta el reposado que caracteriza y hace única cada marca.

En la actualidad existen varias industrias mezcaleras en el municipio, destacando marcas como "Huitzila", "El Zacatecano", "Reserva de Don Chuy", "Hacienda de Robles", "Don Aurelio" y "El Caxcán" entre otras.





El Teúl de González Ortega es un pueblo lleno de tradiciones y de atractivos turísticos, prueba de ello es esta pequeña selección de fotos tomadas en un día cualquiera en el Teúl. Las imágenes que a continuación se presentan corresponden a la vida cotidiana de los habitantes y del pueblo.

El tiempo parece que se ha detenido en esta parte del estado. Aquí aún se respira la provincia de López Velarde.





El museo se encuentra en el curato de la Parroquia de San Juan Bautista en la cabecera municipal.

Está abierto al público durante todo el año, y es administrado por la misma parroquia de San Juan Bautista.

En él podemos encontrar una gran variedad de piezas de uso común de los habitantes del Teúl desde antes de la colonia.





Las recientes investigaciones en el cerro del Teúl han permitido incrementar considerablemente la colección de piezas prehispánicas con que cuenta el museo.

A pesar de no ser un museo de sitio, incluye una gran variedad de piezas procedente del Cerro del Teúl y de sus alrededores, donadas desde hace tiempo por los mismos habitantes del municipio.

Además de la historia de la vida cotidiana, se cuenta otra de las historias que han definido los pilares de la ciudad: la religión.

La historia de mártires y de fervor religioso cuenta con su propia sala, a través de ella encontramos contadas a través de objetos de uso personal, las vidas de aquellos que dieron forma a la identidad religiosa de la comunidad. Los santos mártires, que se festejan con una gran fiesta el 25 de mayo, son: San Agustín Caloca Cortés y San J. Isabel Flores Varela.





La historia del Teúl se sigue contando a partir de su pasado colonial, sus calles y sus plazas son muestra clara.

La Plaza de la Constitución resguarda un conjunto arquitectónico impresionante, los edificios que la enmarcan son piezas impresionantes.

No se trata sólo de la construcción, la plaza además es parte ya de los días en la vida de los habitantes.

Su ubicación no sólo debe mencionarse por lo céntrico, si no por la forma en la que el sol del atardecer ilumina y llena de calidez el lugar.



RECURSOS CULTURALES PORTALES



Uno de los espacios que debe visitarse sin lugar a dudas estando en la cabecera municipal son los portales.

El conjunto de arcos es uno de los más largos y mejor conservados en el Estado.

No sólo su longitud es impresionante, el estado de conservación y los detalles en cada pilastra los hacen únicos en el Estado.



RECURSOS CULTURALES PORTALES



El conjunto muestra un edificio de dos pisos, la parte trasera da a la Plaza Constitución, mientras la parte de los portales da al jardín principal y se extiende casi hasta el Templo.

Cuenta con dos pisos, la parte superior funciona como habitación, mientras que el primer piso que es resguardado por los arcos es comercial.

La balconería, los arcos y los edificios vecinos, forman la escena perfecta para decorar el centro histórico.

Particularmente la arquería resguarda un pequeño local dedicado a hacer pan casero, mismo que combina a la perfección con la atmósfera de “Pueblo Mágico”.



RECURSOS CULTURALES PRESIDENCIA MUNICIPAL



El edificio de la Presidencia Municipal es uno de los más importantes de la ciudad.

Su tamaño, su diseño y su historia lo convierten en uno de los puntos centrales en el cotidiano de la gente.

Su estructura es colonial, sus grandes ventanales, su patio central desde el que se comunica todo, sus pilares, sus arcos, todo esto nos transporta al pasado.

Es visita obligada si se está recorriendo la ciudad, la paz y calma que contagian sus jardines hacen del recorrido algo muy disfrutable.





Lo que conocemos ahora como el santuario es una de las construcciones con más historia en la ciudad, su fundación es tan antigua como la colonización.

Funcionó como hospital de indios y su fundación se presume alrededor de 1570 o 1670, según una inscripción en la campana.

Fue fundada por los Franciscanos y ha dado servicio, primero como hospital y poco a poco como capilla.

La sencillez de la capilla se explica por su origen como prestadora de servicios antes que otra cosa, sin embargo, las diferentes remodelaciones han hecho del espacio un lugar hermoso.

Al interior encontramos el altar principal con la imagen de la Virgen de Guadalupe al centro.





En el frontispicio encontramos toda la historia que necesita ser contada, el escudo Franciscano y la imagen de la Inmaculada Concepción tan característica de los hospitales de indios.

La arquería que encontramos tiene una fecha más reciente, en esta permanencia del lugar la reutilización y remodelación del espacio es parte fundamental para su subsistencia.

Si se tiene la oportunidad de pasar la tarde en el Santuario es una oportunidad que no debe desaprovecharse.





El conjunto total religioso del Teúl era tan amplio que hoy en día, dentro de lo que alguna vez fue, encontramos no sólo la parroquia, alberga también el museo y el Teatro Parroquial.

Una construcción típica de la época, con la arquería, su distribución cuadrangular y sus grandes pilastras, ha sido acondicionada como teatro.

Un escenario y varias filas de butacas al interior del lugar, han sido testigos de diferentes eventos y momentos dentro de las actividades culturales del municipio.

El teatro es utilizado por la comunidad, el espacio se ha reutilizado y se ha cambiado su origen religioso, para dar pie a la cultura y el esparcimiento.





La construcción de la parroquia tiene diferentes momentos, poco a poco se ha ido buscando la forma de hacer de ella una construcción llena de detalles e importancia.

El cuerpo de la parroquia es en cruz latina, cuenta con una torre y el frontispicio presenta detalles en cantera sobrios y elegantes.

Al interior la luz se iluminan con los colores con los que se llena la piedra de sus paredes y su techo da una sensación de calidez.

Se finalizó hacia 1888, aunque su proceso de construcción fue largo, pues los fondos monetarios no siempre estuvieron ahí.

El trabajo de laminado en oro lo encontramos distribuido en lugares que le dan un estilo elegante y único, decorando los nichos y coronando los altares y pilastras.





A pesar del paso del tiempo, de los ataques que la construcción ha sufrido, se ha conservado y sigue siendo la construcción religiosa más importante en kilómetros a la redonda.

El altar mayor es de piedra y estucado dorado. En el nicho principal encontramos la figura de San Juan Bautista.

El trabajo de tallado en el púlpito y la pila bautismal, nos dejan clara la importancia y el cuidado que se puso en cada parte de lo que hoy da forma al conjunto.

Estando al frente del altar, si volteamos la vista al techo, encontraremos el decorado que llena de vida el interior y que en la cúpula se mantiene casi intacto.






Además de la advocación a San Juan Bautista, se ha agregado un espacio de devoción. Una capilla adjunta está dedicada a los mártires religiosos que durante la cristiada mantuvieron viva la tradición católica.

El conjunto arquitectónico resguarda hoy día uno de los pilares fundamentales de la historia y las raíces de la comunidad y sus habitantes

SERVICIOS



SERVICIOS BANCO, GASOLINERA Y UNIDAD DEPORTIVA



En el municipio del Teúl también se encuentra el servicio de Instituciones Bancarias, como una sucursal de BANCOMER

El municipio del Teúl cuenta con dos gasolineras que le permite abastecer a los habitantes de este municipio en cuanto al consumo de gasolina y diesel, éstas se encuentran en los accesos carreteros, por el libramiento.

En el municipio del Teúl se cuenta con una Unidad Deportiva para promover el deporte entre los habitantes.





El municipio del Teúl cuenta con el sistema escolar que va de Preescolar, además del servicio de educación Primaria. También se cuenta con el servicio de educación media básica (Secundaria) y media superior (Preparatoria).

El nivel máximo de estudio que se ofrece en el municipio del Teúl es el de Educación universitaria, ya que cuenta con una extensión del Instituto Tecnológico Superior Zacatecas Sur.



SERVICIOS HOSPITAL Y PANTEÓN



En el municipio del Teúl se cuenta con un Centro de Salud, se encuentra cerca de la plaza. Así como una clínica de atención médica del IMSS, además cuenta con el servicio de Panteón Municipal, aquí descansan las memorias de los familiares queridos de los habitantes del municipio. Cada año los familiares de los difuntos regresan a visitarlos y recuerdan momentos juntos.



SERVICIOS RESTAURANTE LOS JORGES



En el municipio del Teúl se encuentra el Restaurante Los Jorges que se ubica a un costado de la gasolinera, aquí podemos disfrutar ricos platillos del mar. Además nos ofrece una variedad de exquisitos platillos y antojitos.

En Los Jorges podrás disfruta un buen ambiente familiar, aquí el personal hace todo lo posible por satisfacer la comodidad del cliente. Cuenta con una bonita y mexicana decoración

Igualmente podrán disfrutar la comida típica de la región en los restaurantes “La hoja de Roble” y “Altepetl” ubicados en el centro del poblado, comida como: Albóndigas a la hierbabuena, Pipián, tortas de huachal, gorditas de horno, gorditas de arriero, queso de la sierra, etc.



LEMA

Laboratorio de Estadística y Matemática Aplicada