



ESTUDIO E INVENTARIO DEL PATRIMONIO TURÍSTICO

HISTÓRICO-CULTURAL-NATURAL
EN EL ESTADO DE ZACATECAS



SECTURZ
Secretaría de
Turismo



GOBIERNO
DEL ESTADO
2010-2016





**ESTUDIO E INVENTARIO DEL PATRIMONIO TURÍSTICO
HISTÓRICO- CULTURAL-NATURAL
EN EL MUNICIPIO DE SUSTICACÁN**



SECTURZ
Secretaría de
Turismo


GOBIERNO
DEL ESTADO
2010-2016



Recursos Naturales •

Recursos Culturales •

Servicios •



La palabra Etsosticacán, se cree que viene del tarasco. Se compone de can, lugar; et, cañada; sost, fuerte, y significa: “lugar de cañada fuerte”.

Limita al norte y este con el municipio de Jerez, al Oeste con Valparaíso y Monte Escobedo, por el sur con el municipio de Tepetongo.



La distancia aproximada a la capital del Estado es de 80 kms. Para el año de 1562 es la fecha de fundación del pueblo y reconocimiento de tierras al pueblo de Santo Tomás de Etsosticacan. Se contaban 117 tributarios.

Siendo su primer gobernante el indio Jacinto Melchor. Su primera veneración fue Santo Tomás, luego recayó en San Pedro Alcántara.





Para el año 1677 se empieza a venerar la Virgen de la Inmaculada Concepción quien en 1708 tomó el nombre de Virgen del Rayo.

En el período independiente Susticacán se enfrentó al problema de la conformación territorial, pues siendo su origen indígena y la tenencia de la tierra comunal, no fue fácil definir los límites municipales.

En 1827 el pueblo de Susticacán adquiere el carácter político de Junta Municipal y para 1918 se erige como municipio.



RECURSOS NATURALES

RECURSOS NATURALES CLIMA, GEOGRAFÍA Y POBLACIÓN



Predomina el clima templado con lluvias en verano y ocasionalmente en invierno. Su temperatura promedio es de 20° C. La precipitación pluvial anual es de 3 –5 mm por cm. La humedad o nubosidad anual es un 20% en promedio. Predominan los vientos del suroeste.

Según el último censo poblacional de 2010 la población total asciende a 1,360 pobladores. 636 son hombres y 724 mujeres.



RECURSOS NATURALES FLORA Y FAUNA



La fauna existente es: gato montés, coyote, venado, cochino jabalí, liebre, víbora de cascabel, ardillas, zorrillo, zorra, mapache, y tacuache, auras o zopilotes, paloma, torcaza, nixtamaleros, huitlacoche y colibrí.

Existen bosques de coníferas predominando tres variedades de pino, el encino y roble. Abunda el palo blanco, colorado, cedro y en menor escala el fresno, capulín.

Parte de la Sierra de Susticacán está en proceso de declararse área natural protegida.

En el área de matorrales predomina el manzanillo, guiuite, vara dulce, vara hedionda, gatuño y huizache. En la cabecera hay mezquite, álamo, y árboles frutales como el nogal, chabacano, durazno, naranjo, granado y membrillo.




RECURSOS NATURALES AREA VERDE Y PRESA EL FRESNO



En el municipio existen áreas verdes para el entretenimiento de la familia. Las áreas verdes dan lucidez al municipio en las calles. La presa del Fresno se construyó en el año 2000, esta presa es alimentada por el arroyo del Fresno. Sirve de riego a varias hectáreas de sembradíos.

RECURSOS NATURALES PARQUE TLATECOLOLI



Para llegar a esta área verde hay que tomar la carretera que va de la cabecera municipal a los Cuervos, por un camino combinado, la mayor parte pavimentado.

El parque Talticololli es un área verde en la parte posterior a la Presa Susticacán. La mayor parte del año está en condiciones de ser visitado. Pues el agradable clima del municipio se presta para esto.

El parque está situado sobre lo que fue una presa para el servicio de la hacienda la Florida, pero de la cual sólo quedan partes de la cortina.

RECURSOS NATURALES PRESA DE SUSTICACÁN



El río Susticacán, el cual cruza la comunidad de los Cuervos, abastece a la Presa Susticacán. La Presa sirve para regar cultivos de la Cabecera y de varias comunidades del vecino municipio de Jerez.

La presa cuenta con una capacidad de 5, 000,000 metros cúbicos, las hectáreas que se abastecen de agua de esta presa son alrededor de 400.

RECURSOS CULTURALES

RECURSOS CULTURALES ARTESANIAS



En el municipio existen varios talleres de artesanías, principalmente de orfebrería y trabajo en piedra. Los talleres de orfebrería destacan por la elaboración de piezas en plata como son las arracadas. Siendo las más elaboradas las conocidas como arracadas Jerezanas.

Además de piezas de todo tipo de joyería con el estilo propio de la región. Con atención personalizada, garantizando así la conformidad de sus clientes.

RECURSOS CULTURALES ARTESANIAS



En la cabecera también se elaboran macetas de pedernal por algunas familias desde hace ya varios años, es una tradición que se extendió por toda la región, pero que tiene su origen en un grupo reducido de artesanos de Susticacán.

Las macetas de pedernal elaboradas en Susticacán son reconocidas en el Estado por su belleza.

RECURSOS CULTURALES CIUDAD DE SUSTICACÁN



Susticacán es uno de los pueblos más pintorescos del estado de Zacatecas. Situado entre cañadas con abundante vegetación.

Es un agradable lugar para visitar, que se complementa en todos los sentidos. Desde el decorado en sus calles hasta sus jardines y parques, además de sus hermosas sierras.

Es tradición del pueblo hacer los decorados de casas y calles con piedras del río que atraviesa la localidad.

Los jardines de Susticacán complementan de una manera única los decorados de la cabecera, siendo los más importantes el jardín Quetzalcóatl, la Peña, Paraíso, además del jardín principal.




RECURSOS CULTURALES GASTRONOMÍA



La región gastronómica a la que pertenece el municipio está caracterizada por la diversidad de ingredientes, mismos que son producto de la abundancia que da la tierra. La región del cañón cuenta con el clima más cálido y húmedo del Estado, es por ello que los sabores presentarán diferencias muy marcadas con otras regiones.

Destacan platillos como el pipián, los nopalitas en chile rojo, el mole, las gorditas de horno, el jocoque, el asado, las torrejas con miel de maguey y tamales, atoles y postre como el arroz con leche.

RECURSOS CULTURALES HACIENDA LA FLORIDA



La hacienda la Florida se encuentra en las proximidades del parque Tlatecololli, a pocos kilómetros de la cabecera municipal. Son las ruinas de lo que en su tiempo fue una importante hacienda de campo de la región.

La abundancia de agua y de vegetación permitió que la región destacara por su producción agrícola y ganadera.

En la actualidad son pocos los restos de la hacienda, sin embargo la visita se complementa con la presa de Susticacán, que está a un costado de los restos de la hacienda.

RECURSOS CULTURALES JARDÍN PARAISO



El jardín está en la cabecera municipal, a un costado del río que atraviesa la comunidad. Es un agradable lugar para descansar, además de ser un área verde llena de árboles frondosos en donde se puede disfrutar de la paz de la provincia.

RECURSOS CULTURALES JARDÍN PRINCIPAL



El Jardín Principal del municipio se encuentra a unas cuantas cuadras de la Presidencia y de la Parroquia de la Virgen del Rayo.

Es curiosa su ubicación, pues a diferencia de otros municipios, en el caso de Susticacán el jardín principal no se encuentra en el primer cuadro, esto debido a la dispersión de la población.

Es un punto de reunión para los adultos mayores que por las mañanas salen al encuentro con sus vecinos para mantener contacto con el resto de la población durante todo el año.



RECURSOS CULTURALES JARDÍN PRINCIPAL




La influencia del municipio de Jerez, del cual dependía originalmente, marcó el estilo de vida de la población, dejando tradiciones propias de la provincia por excelencia que el pueblo de Susticacán ha hecho propias y resguarda con recelo.

Es un buen lugar para convivir con la tranquilidad que ofrece la provincia, con todas sus tradiciones, no solo en días de fiesta, sino todo el año.

Es común por las tardes ver a las jóvenes parejas que se reúnen en el jardín para convivir. A los niños jugando a la salida de la escuela en el jardín principal.





RECURSOS CULTURALES PARQUE QUETZALCOATL



El parque Quetzalcóatl es una de las varias áreas verdes bajo el resguardo del municipio. Éste está ubicado en la cabecera municipal, a un costado de la calle principal. El parque Quetzalcóatl es una verdadera obra de arte, por detallada forma y precisa colocación de las piedras.

El parque es una alegoría al México precolombino, destacando el mural hecho en piedra sobre la imagen de Quetzalcóatl.

RECURSOS CULTURALES LA PEÑA



El jardín de la Peña está ubicado en la misma localidad de Susticacán. Muy cerca de la Presidencia Municipal. Es un pequeño espacio en el cual se encuentra una ermita de la Virgen de Guadalupe incrustada en la peña.

Además en el jardín hay una caída de agua que es destinada para el riego, pero a su paso por el jardín brinda un bello espectáculo.

RECURSOS CULTURALES MONUMENTO A BENITO JUAREZ



El monumento está ubicado en una glorieta en la entrada de la localidad. Fue colocado en la década de los setentas en honor al Benemérito de las Américas. A un costado del monumento hay un pequeño jardín con abundantes árboles para mejorar la imagen de la localidad.

RECURSOS CULTURALES TEMPLO DEL CHIQUIHUIITE



La comunidad del Chiquihuite está a unos kilómetros de la cabecera municipal, por la una terracería que ofrece excelentes vistas panorámicas de la sierra del Chiquihuite. El Templo es uno de los más antiguos del municipio. La imagen que se venera es a San Antonio, por lo que la fiesta patronal es el 13 de junio según la tradición cristiana.

Además se venera la imagen de la Virgen del Refugio, como fiesta secundaria en la comunidad, esta celebración es del tipo religioso.

El edificio ha sido remodelado al paso de los años, por lo que algunos de sus detalles son recientes, conservándose original el altar principal y en sí toda la nave con techumbre de vigas.

RECURSOS CULTURALES TEMPLO DE SAN PEDRO



Es el templo más antiguo del municipio, pues fue el primero en construirse en la localidad, actualmente está en desuso, debido a la construcción de un nuevo templo a principios del siglo pasado.

La devoción original en la comunidad era a Santo Tomás, pero luego recayó a San Pedro, pero al construirse el nuevo templo se cambió a la Virgen del Rayo.

La construcción es bastante sencilla, de acuerdo a las características de una población que no fue nada ostentosa.

Se trata de una sola nave rematada con un altar pequeño y sencillo. Las paredes de adobe han permanecido de pie al paso de los años, sosteniendo el techo de vigas de madera.



RECURSOS CULTURALES TEMPLO LA VIRGEN DEL RAYO



El templo se encuentra en la cabecera municipal. Actualmente es la parroquia que presta sus servicios religiosos a la comunidad y localidades cercanas.

La devoción de la comunidad fue en sus inicios a Santo Tomás, luego se cambió a San Pedro, y ya para el año de 1677 se cambió a la Virgen de la Inmaculada Concepción.

Para el año de 1708 se cambió el nombre de la Virgen de la inmaculada Concepción por el de la Virgen del Rayo, sin cambiar la imagen.

La construcción del templo comienza en el siglo XVIII, a cargo de un indígena de nombre Juan Antonio.

RECURSOS CULTURALES TEMPLO LA VIRGEN DEL RAYO



Es importante recordar que Susticacán fue una cofradía, a quien la corona le otorgó 1755 hectáreas para su desarrollo. Siendo una sociedad de trabajo comunitario.

Por lo tanto las construcciones no están del todo influenciadas por los estilos arquitectónicos llegados por los españoles.

Así pues, el templo consta de una fachada sencilla, un interior de una sola nave con techumbre de vigas de madera y el altar principal de cantera.

Del 7 al 16 de agosto se celebra a la Virgen del Rayo con música, danza, cohetes, procesiones, ofrecimiento de flores, además de celebraciones sociales llenas de tradiciones.

RECURSOS CULTURALES TEMPLO SAN RAFAEL




El templo se encuentra en la comunidad de los Cuervos, a pocos kilómetros de la cabecera por terracería. El templo cuenta con fachada de cantera al estilo neoclásico. Con detalles novohispanos.

El interior es una bóveda en forma de cruz latina. Rematada con el altar principal con la imagen de San Rafael Arcángel, que es el patrono de la localidad.

La fiesta patronal de la comunidad es del 16 al 24 de octubre, de acuerdo al santoral cristiano. La celebración es del tipo religioso y se acompaña de danzas, celebraciones de misas, además de eventos sociales.

SERVICIOS

SERVICIOS AREA DEPORTIVA



Las instalaciones de la Unidad Deportiva de Susticacán, cada día cuenta con mejores instalaciones para los usuarios de la cabecera municipal.

Esta Unidad Deportiva cuenta con una cancha de beisbol en donde se reúnes los habitantes del municipio los fines de semana.

En las comunidades también hay canchas y campos deportivos de fútbol y béisbol, también se cuenta con amplias áreas verdes donde los habitantes del municipio pueden realizar actividades de acondicionamiento físico.



SERVICIOS AUDITORIO BICENTENARIO Y BIBLIOTECA



El municipio Susticacán cuenta con un Auditorio Municipal donde se desarrollan actividades deportivas y reuniones ciudadanas.

La biblioteca de Susticacán es accesible para el público, sin distinción, los usuarios de una biblioteca pública tienen acceso libre a las colecciones e instalaciones de ella, considerada como una parte básica y esencial para mantener a una población letrada y culta.



SERVICIOS PALACIO MUNICIPAL



El Palacio Municipal de Susticacán se encuentra localizado en el centro del mismo municipio, proporciona los servicios de Hacienda y Deportes, Educación y Cultura, Agua Potable, Seguridad Pública, Obras Públicas, Panteones, etc.

Así mismo el Ayuntamiento administra los servicios generales en todos los Edificios Públicos, Parques, Jardines, Unidad Deportiva, Fuentes, etc.




SERVICIOS PANTEÓN



Como todo municipio del estado de Zacatecas, el municipio de Sustiacacán cuenta con servicio de Panteón Municipal, en el cual los habitantes pueden sepultar a sus seres queridos y que sea esta su última morada.

SERVICIOS BOULEVAR Y EXPLANADA CENTENARIO



Este es el paisaje que observarás al llegar al hermosa Susticacán, tiene sus calles llenas de empedrados que forman figuras agradables a la vista. Una vez que conoces Susticacán te enamoras de este lindo pueblo.

Está explanada se ubicada a un costado de la parroquia y en frente de la presidencia municipal. Es un espacio abierto de usos múltiples, que además de ser la plaza cívica del municipio, cuenta con espacios recreativos y estacionamiento.

SERVICIOS ESCUELAS



El municipio de Susticacán cuenta con el sistema escolar que va de Preescolar, educación Primaria, El nivel máximo de estudio que se ofrece en el municipio de Susticacán es el de Educación Media básica (Nivel Secundaria), cuenta también con una Telesecundaria.



