



**ESTUDIO E INVENTARIO DEL
PATRIMONIO TURÍSTICO**
HISTÓRICO-CULTURAL-NATURAL
EN EL ESTADO DE ZACATECAS



SECTURZ
Secretaría de
Turismo



GOBIERNO
DEL ESTADO
2010-2016





**ESTUDIO E INVENTARIO DEL PATRIMONIO TURÍSTICO
HISTÓRICO- CULTURAL-NATURAL
EN EL MUNICIPIO DE JIMENEZ DEL TEÚL**



SECTURZ
Secretaría de
Turismo

GOBIERNO
DEL ESTADO
2010-2016



Recursos Naturales •

Recursos Culturales •

Servicios •




No se tienen datos precisos acerca del origen de la palabra Jiménez, Tlaxcala, se cree que se origina de un grupo indígena que habitó estas tierras llamados Los teules.

Los primeros pobladores de estas tierras fueron Chichimecas y Teules, existen ruinas muy poco conservadas, construcciones de estos pueblos. De sus costumbres, y forma de vida, no se sabe gran cosa, pero se puede afirmar que utilizaban utensilios de arcilla cocida en las labores domésticas, vivían principalmente de la caza.

El año de 1591, varios grupos de indígenas Tlaxcaltecas llegaron a estas tierras bajo la política del virrey de poblar el norte de México.






Por el hecho de ser un pueblo indígena, habitado ya antes de la llegada de los españoles no tiene fecha de fundación, pero si queremos establecer una fecha, es posible que se efectuó el año de 1591, la fecha exacta, no se tiene, pero se cree que pudo ser en el mes de abril o en septiembre.

El municipio era demasiado extenso, pues por el norte, sus límites llegaban hasta la comunidad de Piedras Azules del vecino municipio de Chalchihuites, más o menos, por el oriente, aproximadamente hasta la Laguna de Valderrama del municipio de Sombrerete, por el sur, hasta Huejuquilla, estado de Jalisco y por el poniente, hasta los límites de San Juan de Michis, del estado de Durango.

Este municipio perteneció al estado de Jalisco hasta finales del siglo XIX, se realizó un intercambio de territorios entre los estados de Zacatecas y Jalisco y desde entonces San Andrés del Téul pasó a ser territorio zacatecano.





Durante el movimiento armado de 1910, casi todos los hombres se sumaron a la lucha armada, sólo quedaron ancianos mujeres y niños, todas las actividades económicas se paralizaron, también las actividades administrativas, debido a esto, los habitantes de las rancherías situadas al norte de la cabecera municipal se trasladaban a pagar sus impuestos al vecino municipio de Chalchihuites.

Fue un centro de operación de los cristeros, en el movimiento religioso de 1925, las más grandes batallas de la Revolución Cristera o Guerra Santa en el estado de Zacatecas, acontecieron en este municipio.

Cuentan que las mujeres, después de una batalla, salían a las calles y montañas que rodean a la cabecera municipal a buscar a sus maridos entre los cientos de muertos que las tapizaban. Una de esas batallas, ha quedado inmortalizada en la música popular en las notas de "Valentín de la Sierra".



RECURSOS NATURALES



RECURSOS NATURALES CLIMA Y POBLACIÓN



La mayor parte del municipio el suelo es semiseco con vegetación natural solo apta al ganado caprino aunque en realidad se aprovecha en su totalidad para ganado bovino, se usan para pastoreo de bovino 102, 710 hectáreas, solo tiene el 8% de la superficie total apta para cultivo del tipo de temporal manual.

Según el último censo poblacional de 2010 la población total asciende a 4,584 pobladores. 2,238 son hombres y 2,346 mujeres.



RECURSOS NATURALES FLORA Y FAUNA



Las principales especies de árboles son: encino, roble, cedro, piñón, palo colorado y mezquite, madroño, manzanilla, así como diferentes géneros de pastos.

Existen codorniz, grulla gris, paloma ala blanca, paloma de collar, paloma güilota, agachona y ganga, ardilla, conejo, coati, coyote, liebre, mapache y tlacuache, guajolote silvestre, jabalí de collar, gato montés, zorra gris y venado cola blanca.



RECURSOS NATURALES GEOGRAFÍA




El municipio de Jiménez del Téul, se localiza al oeste del Estado, en las coordenadas 23° 15' latitud norte y 103° 48' longitud oeste. La cabecera municipal se encuentra a una altura de 1990 m. sobre el nivel del mar, limita al norte con Chalchihuites, al este con Sombrerete, al sur con Valparaíso y al Oeste con el estado de Durango, la distancia a la capital del Estado es de 250 Km.

El municipio se encuentra enclavado en la provincia geológica de la Sierra Madre Occidental su territorio está formado por cañones, mesetas y sierras, la máxima altura se localiza en las mesetas al oeste de la cabecera municipal con 2500 m sobre el nivel del mar. La extensión total del municipio es de 1,173 km² que representa el 1.6% de la superficie del Estado.



RECURSOS NATURALES ATOTONILCO



La comunidad de Atotonilco está al norte del municipio, por la salida a Chalchihuites. Se trata de un lugar con abundante agua durante todo el año.


Además existen manantiales, lo que hacen del lugar un excelente espacio para un día de campo.

No solo se trata de un lugar en específico, sino de un conjunto de lugares en la comunidad en que se puede pasar excelentes momentos.

Entre otros lugares, se encuentra una caída de agua, una cañada, y los abundantes manantiales, que abastecen de agua a la población.



RECURSOS NATURALES CAILAGUA



Se ubica al sur del municipio, por la carretera que lleva a la comunidad del Carrizo. Es un buen lugar para acampar, o simplemente para salir a conocer, donde puede disfrutar de la tranquilidad del lugar.

Es ideal para visitar durante todo el año pues el río siempre corre agua, en cierta época del año es tan caudaloso que cubre el puente que le da acceso.

Dirigiéndose un poco al sur se puede encontrar además con aguas termales y excelentes paisajes.



RECURSOS CULTURALES



RECURSOS CULTURALES GASTRONOMÍA



La zona gastronómica que comprende el noroccidente del Estado, estará plagada de sabores de la tierra, se complementan los sabores propios del desierto con la comida española y ese paisaje que empieza a dejar de ser agreste da como resultado una variedad de platillos. Dentro de ésta zona se encuentra el municipio de Jiménez del Teul.

Lo más característico en el municipio es la Barbacoa en Hoyo.

RECURSOS CULTURALES JARDÍN PRINCIPAL




El jardín principal de Jiménez del Teúl se ubica en la calle principal, a un costado de la presidencia municipal. Se trata de un jardín de estilo moderno, lleno de áreas verdes.

Sin lugar a duda se trata de un lugar ideal para pasar un momento de tranquilidad. En este jardín se lleva a cabo la feria regional de San Andrés, año con año, la cual se lleva a cabo los últimos días de noviembre.

Ésta consiste en celebraciones religiosas principalmente, pero también hay celebraciones sociales y culturales.





Como todo municipio del estado de Zacatecas, el municipio de Jiménez del Teúl cuenta con servicio de Panteón Municipal.

En el cual los habitantes pueden sepultar a sus seres queridos y que sea esta su última morada. Se trata de un espacio que aún está en uso desde la fundación del pueblo.

Por lo que es común encontrar tumbas recientes junto con las antiguas lápidas de piedra labrada.

Es fácil encontrar tumbas del siglo pasado o antepasado. En cada tumba del panteón se narra parte del estilo de vida de los habitantes a través de los siglos.



RECURSOS CULTURALES PRESIDENCIA MUNICIPAL



Palacio Municipal, construido en la década de los sesentas pero con fachada al estilo colonial del siglo XVII, posteriormente, remodelada en el año de 1977 - 1979 en su interior.

Además encargada de administrar los servicios de los edificios públicos y oficinas de gobierno, teniendo también bajo atención el desarrollo del deporte donde se impulsa principalmente el básquetbol, fútbol y béisbol.




RECURSOS CULTURALES TEMPLO DE SAN ANDRÉS



San Andrés del Teúl, como se le denominó desde 1935. El Templo y la torre datan de la primera mitad del siglo XVII.

La Feria Regional y Religiosa es en honor a San Andrés Apóstol, santo patrono del templo de la cabecera municipal.

RECURSOS CULTURALES TEMPLO DE SAN ANDRÉS



A finales de Noviembre se realiza la celebración del santo venerado en Jiménez del Teúl.

Desde entonces y hasta la fecha la fiesta se realiza para honrar a su santo patrono San Andrés Apóstol. Es un municipio fundado por indios tlaxcaltecas que llegaron junto con los españoles en 1626.

Los actos con que se festeja son de tipo litúrgico principalmente: peregrinaciones, danzas de matlachines, juegos mecánicos y fuegos pirotécnicos.

Otros eventos de tipo socio-cultural que se desarrollan son: torneos de gallos, carreras de caballos, bailes populares, serenatas y teatro del pueblo.



SERVICIOS

SERVICIOS AUDITORIO, BIBLIOTECA Y CENTRO DE SALUD




El auditorio que se encuentra en el municipio de Jiménez del Teúl es de usos múltiples en los cuales se pueden desarrollar múltiples actividades entre ellas las deportivas, ya que cuenta con un espacio que abarca hasta dos canchas de Básquet.

El municipio de Jiménez del Teúl cuenta con una Biblioteca Pública Municipal, en el cual los habitantes del municipio puedan realizar consultas bibliográficas.

El municipio de Jiménez del Teúl cuenta con un Centro de Salud en el cual son atendidos los habitantes de este municipio.



SERVICIOS ESCUELAS



El municipio Jiménez del Teúl cuenta con los servicios educativo de Preescolar en los cuales se imparte la educación desde los tres hasta los seis años de edad.

También en este municipio se tiene educación primaria la cual se ofrece a los niños y niñas de los seis hasta los doce años. Otro nivel de educación en el municipio de Jiménez del Teúl es el nivel de Secundaria, además se tiene la opción educativa de nivel medio superior (Preparatoria).





El municipio de Jiménez del Teúl cuenta con servicios públicos de transporte que brindan a los habitantes que les permite trasladarle entre los municipios cercanos.





En el municipio de Jiménez del Teúl se cuenta con una Unidad Deportiva la cual promueve el deporte en el municipio.

Cuenta con áreas de juegos para que los pequeños se diviertan en grande, además se tienen varias canchas de Básquet para que los habitantes de este municipio se diviertan.

También se tiene un campo de beisbol en donde se dan cita los jugadores de este deporte cada domingo.



LEMA

Laboratorio de Estadística y Matemática Aplicada