



**ESTUDIO E INVENTARIO DEL  
PATRIMONIO TURÍSTICO**  
HISTÓRICO-CULTURAL-NATURAL  
EN EL ESTADO DE ZACATECAS



SECTURZ  
Secretaría de  
Turismo



GOBIERNO  
DEL ESTADO  
2010-2016





**ESTUDIO E INVENTARIO DEL PATRIMONIO TURÍSTICO  
HISTÓRICO- CULTURAL-NATURAL  
EN EL MUNICIPIO DE PANFILO NATERA**



**SECTURZ**  
Secretaría de  
Turismo

**GOBIERNO  
DEL ESTADO**  
2010-2016



**Recursos Naturales •**

**Recursos Culturales •**

**Servicios •**




**E**ste nombre se le dio en honor al ilustre revolucionario, Gral. Pánfilo Natera, Gobernador de nuestro estado y que participó en la muy célebre Toma de Zacatecas.

Limita al norte con el estado de San Luis Potosí, al sur con Ojocaliente, al oriente con Villa González Ortega y al poniente nuevamente con Ojocaliente y el Municipio de Trancoso. Su distancia aproximada a la capital del estado es de 48 kilómetros.

El clima del municipio es frío, la temperatura media es de 16°C, tiene una precipitación de 400mm. las lluvias se dan en verano, los vientos son provenientes del sureste con velocidades de 8km/hrs. durante todo el año.





**E**xisten arbustos espinosos que corresponden al matorral desértico microfilo, así como una gran variedad de nopaleras que en algunas partes se intercalan con pastizales y matorrales diversos

Esta región fue habitada por los chichimecas, específicamente por la tribu guachichil, en rancherías que en ocasiones sumaban cerca de los 100 habitantes y fue este grupo mejor conocido como guachichiles salineros los que deambularon en nuestro territorio.

Al norte de la comunidad de La Tesorera, se encuentran las ruinas de la que fuera la Hacienda de Señora Santa Ana, tiene un valor histórico inigualable, ya que es uno de los últimos testigos de lo que fueran los principales asentamientos hacia los años 1760-70.





La fundación de Pánfilo Natera se da en 1763, siendo su primer asentamiento por Don Francisco Fernández de Palos Sargento de una de las compañías de la Legión de San Carlos.


El 21 de julio de 1928 se forma el nuevo Municipio de La Blanca, separando su territorio del Municipio de Ojocaliente. Siendo su primer presidente municipal Jorge López, quien luchó al lado del Gral. Pánfilo Natera, en la muy célebre Toma de Zacatecas.

El 11 de noviembre de 1964 por Decreto Oficial Núm. 382, este Municipio deja de llamarse La Blanca, adoptando el de Gral. Pánfilo Natera en memoria de este gran revolucionario, siendo Gobernador del Estado José Rodríguez Elías. Existen arbustos espinosos que corresponden al matorral desértico microfilo, así como una gran variedad de nopaleras que en algunas partes se intercalan con pastizales y matorrales diversos.



## RECURSOS NATURALES

# RECURSOS NATURALES CLIMA, GEOGRAFÍA Y POBLACIÓN



**E**l clima del municipio es frío, la temperatura media es de 16°C, tiene una precipitación de 400mm. las lluvias se dan en verano, los vientos son provenientes del sureste con velocidades de 8km/hrs. Durante todo el año.

Limita al norte con el estado de San Luis Potosí, al sur con Ojocaliente, al oriente con Villa González Ortega y al poniente con el nuevo Municipio de Trancoso. Su distancia aproximada a la capital del estado es de 48 kilómetros.

Según el último censo poblacional de 2010 la población total asciende a 22,346 pobladores. 10,976 son hombres y 11,370 mujeres.







## RECURSOS NATURALES FLORA Y FAUNA



**E**n el territorio podemos apreciar: liebres, conejos, techalotes, aguililla, halcón, tordo, cuervo, aves canoras, gato montés, víboras (cascabel, culebras, alicantes, chirrioneras, coralillo), coyotes, mapaches, zorra gris.

La vegetación en el municipio es: nopal (tapón, cardón y rastrero), cardenche, gobernadora, huizache, pirul, mezquite, biznaga, clavellina, sangre de grado, maguey, escobilla, epazote, ramoncillo, palmas, pasto rastrero y el llamado pasto agrarista.

## RECURSOS NATURTALES CUEVA DEL PASEO



**S**e localiza en la comunidad de El Saucito, a 15 minutos de la cabecera municipal aproximadamente, el camino que se recorre es pavimentado y un pequeño tramo de terracería transitable.

La cueva del paseo es uno de los puntos obligados a visitar si se está en el municipio, se ha convertido con el paso de los años en parte de las tradiciones.

Son muchas las historias que se cuentan alrededor de la cueva, aunado a eso se presenta como un destino para aquellos que disfrutan de actividades físicas como el rapel.

Durante las celebraciones de Semana Santa es cuando se acostumbra visitar el lugar, la convivencia familiar es esencial.


Se cuenta que en el fondo de la cueva, se dividen los caminos, uno lleva hacia uno de los cerros aledaños y la otra forma parte de las leyendas de la población.



## RECURSOS CULTURALES



## RECURSOS CULTURALES HACIENDA SANTA ANA



Los restos de la hacienda de Santa Ana se encuentran al norte de la comunidad de la Tesorera, a 10 minutos de la cabecera.

Se trata de una de las edificaciones en pie más antiguas del municipio. Ya que datan del siglo XVIII.

Para el año de 1760 era una de las haciendas más productivas de la región, es en esta década cuando se termina de construir el casco de la hacienda.

El valor del edificio es inigualable, pues se trata de uno de los principales testigos de los asentamientos humanos a mediados del siglo XVIII.

La imagen original que se veneraba en el templo de la hacienda se encuentra en la parroquia de Santa Ana, en la cabecera del municipio.



# RECURSOS CULTURALES HACIENDA SANTA ELENA



Los restos de la hacienda de Santa Elena se encuentran en la comunidad del mismo nombre, al este del municipio, por la carretera que lleva a Villa González Ortega.

La función de las trojes era almacenar los granos producidos en la hacienda, por lo que estas construcciones fueron las más grandes.

# RECURSOS CULTURALES HACIENDA SANTA ELENA




**L**a troje principal se caracteriza por su techumbre, de la cual una parte ha sido devastada por los años.

También por el acomodo de sus almacenes, pues se trata de un almacén principal sin pilares intermedios y varios almacenes pequeños, todos ellos comunicados al almacén central.

No tuvo en si una casa grande, es decir una casa donde habitaron los dueños de la hacienda. Esto debido a que era una extensión de la hacienda de El Carro.

# RECURSOS CULTURALES HACIENDA SANTA ELENA



La principal actividad de la población fue la agricultura desde el principio de la formación de la hacienda.

La hacienda contaba con una capilla austera, para los servicios religiosos de la población. Entre las ruinas se encuentra una escuela, que no corresponde a la hacienda, pues es de principios de siglo pasado.

De la imagen que se veneraba en esa capilla se sabe poco en la comunidad, pues en alguna etapa de la hacienda la imagen fue llevada a la hacienda de El Carro.



# RECURSOS CULTURALES IGLESIA NUEVA




Ubicado en el primer cuadro de la población, está el nuevo templo de Santa Ana, se trata de una construcción de estilo moderno totalmente, dedicada al culto, en atención a las necesidades de la población, llama la atención su estructura semicircular, el cual es un lugar amplio e iluminado.

Con grandes ventanales y a manera de coro, un segundo piso que cubre toda la parte trasera del edificio.



# RECURSOS CULTURALES JARDÍN PRINCIPAL



**E**l jardín principal se encuentra en el centro de la población, es el corazón de la localidad, ya que en torno a él se desarrolla la vida social, cultural y religiosa del municipio, es la sede de la feria Regional en honor a Santa Ana cada año el 26 de julio.

Es además donde por las tardes del año se reúnen los habitantes para convivir y descansar, también es el centro de reunión para diversos eventos que se realizan durante el año.






**E**l panteón municipal se encuentra al norte de la cabecera municipal, por la salida a Zacatecas, actualmente sigue funcionando como tal, y por lo tanto, prestando sus servicios a la población.

Ha sido ampliado para garantizar su funcionalidad, por lo que gran parte del mismo es de reciente construcción.

## RECURSOS CULTURALES PARROQUIA SANTA ANA



**E**l templo se ubica en el centro de la cabecera municipal, la construcción del templo data de los primeros años del Siglo XX, aunque es sabido que la devoción por Santa Ana en la comunidad es de varios siglos atrás.

La imagen que actualmente se tiene en el templo fue llevada desde la hacienda de Santa Ana, al norte de la cabecera.

Según cuentan los habitantes esto sucedió precisamente al dejar de funcionar la hacienda de Santa Ana, para resguardar la imagen.

# RECURSOS CULTURALES PARROQUIA SANTA ANA



**E**l edificio sigue funcionando y dando su servicio religioso como lo hacía hace ya más de cien años, cuando fue construido.

La fachada se caracteriza por su excesiva sencillez, resaltando únicamente una placa de cantera que da testimonio de la fecha de construcción de la iglesia.

Rompiendo con la simetría del templo, a la derecha del mismo se encuentra la única torre que alberga al campanario, el interior del templo se trata de una sola nave, en forma de cruz latina.

## SERVICIOS



# SERVICIOS CENTROS DE SALUD, GASOLINERAS Y IMSS



**E**n el municipio de Pánfilo Natera se cuenta con el servicio de un Centro de Salud, en el municipio se cuenta con el servicio de Gasolinera en donde los habitantes y visitantes se abastecen de gasolina y diesel.

El municipio cuenta con un total de 7 unidades médicas de consulta externa (3 IMSS-Solidaridad y 4 S.S.A.).





**E**n Pánfilo Natera se brinda el servicio de Educación Preescolar, Primaria, además cuenta el con servicio de Educación Media Básica (Secundaria), el máximo nivel de estudios que se ofrece es el de nivel medio superior (Preparatoria).



# SERVICIOS HOTEL CONTINENTAL



**E**n Pánfilo Natera se ofrece el servicio de Hoteles, uno de ellos es el Hotel Continental, cuenta con cómodas habitaciones, está ubicado en el centro del municipio, en la calle 16 de Septiembre No.13, cuentan con el servicio de televisión y servicio de jacuzzi para relajarse.

Si desea mayor información puede comunicarse al teléfono 458-931-6267.





# SERVICIOS HOTEL LOS CEDROS



**E**l Hotel Cedros se encuentra en el municipio de Pánfilo Natera, se ubica en la calle Rafael Guzmán No. 13, el hotel cuenta con cómodas y confortables habitaciones, cada una cuenta con servicio de baño y televisión y cama King size.

Puedes tener una bonita vista desde el segundo piso, para mayor información puede comunicarse al Tel. 458-931-6151.



# SERVICIOS HOTEL PARAISO DE OASIS



**E**l Hotel Paraíso el Oasis se encuentra en el municipio de Pánfilo Natera, cuenta con habitaciones dobles y sencillas, además deservicio de televisión y estacionamiento para la seguridad de su automóvil

El Hotel Paraíso el Oasis está ubicado en la Carretera Zacatecas-S.L.P Kim. 29 cerca de la gasolinera, si necesita mayor información puede comunicarse al Tel. 458-931-6023.





**E**n Pánfilo Natera se ofrece el servicio de restaurante como es El Rico Pollo José, el restaurante tiene un agradable ambiente familiar, ofrece ricos pollos asados y mariscos, también ofrece carnes asadas y ricos tacos de barbacoa.

El restaurante está ubicado a un costado de la carretera en la salida a Ojocaliente.



# SERVICIOS TRANSPORTE Y LA UNIDAD DEPORTIVA



**E**n el municipio de Pánfilo Natera se cuenta con servicio de Taxis para el traslado de los habitantes. También se cuenta con camionetas tipo Combi para el traslado a los municipios cercanos.

Existe también una Unidad Deportiva para promover el deporte entre los habitantes del municipio, cuenta con una cancha de basquetbol y una de futbol rápido.



# LEMA

Laboratorio de Estadística y Matemática Aplicada