



**ESTUDIO E INVENTARIO DEL  
PATRIMONIO TURÍSTICO**  
HISTÓRICO-CULTURAL-NATURAL  
EN EL ESTADO DE ZACATECAS




SECTURZ  
Secretaría de  
Turismo



GOBIERNO  
DEL ESTADO  
2010-2016





**ESTUDIO E INVENTARIO DEL PATRIMONIO TURÍSTICO  
HISTÓRICO- CULTURAL-NATURAL  
EN EL MUNICIPIO DE GENERAL FCO MURGUIA**



SECTURZ  
Secretaría de  
Turismo


GOBIERNO  
DEL ESTADO  
2010-2016



**Recursos Naturales •**

**Recursos Culturales •**

**Servicios •**



**E**l Municipio de General Francisco R. Murguía era habitado por tribus de zacatecos. El nombre del municipio es en honor al destacado General Francisco R. Murguía, nacido en el municipio de Mazapil, Zacatecas.

El nombre de Nieves se debe al día que fue descubierto por Fray Jerónimo de Mendoza y el Lic. Juan de García el 5 de agosto de 1558.





**S**e funda en Nieves en el año de 1646 el Mayorazgo de Lanzagorta. A principios de 1700 y en plena explotación de los minerales se le cambió el nombre y se le puso Real de Minas.

En el año de 1763 y siendo presidente el Señor Rafael Aguilera es declarado Municipio General Francisco R. Murguía, quedando Nieves como cabecera Municipal.








**S**e constituye Nieves como Partido Político integrado por Juan Aldama, Miguel Auza y Río Grande en 1824. En 1825 Nieves como Partido Político jura la primera Constitución del Estado el día 3 de abril.

Para el año de 1827 se diseña el escudo de Armas, el cual se conserva como tal hasta la actualidad.





**A**ntes de las intendencias de 1876 Nieves tuvo el carácter de Alcaldía y fue entonces cuando se le redujo el nombre quedando solamente Nieves.

El 27 de diciembre de 1942, a las trece horas del día, un grupo cristero armado tomaron los edificios públicos y de comunicaciones, con el fin de derrocar al gobierno.

La rebelión cristera se suscitó cuando estaba como Presidente Municipal el Señor Lorenzo Campa Natera y como Gobernador del Estado el Señor General Pánfilo Natera García.




## RECURSOS NATURALES





# RECURSOS NATURALES CLIMA, POBLACIÓN Y GEOGRAFÍA



**D**ebido a las condiciones geográficas el municipio tiene una temperatura templada o semicálida. Según datos proporcionados por la Secretaría de Recursos Hidráulicos la temperatura media anual es de 15.28°.

Para el 2010, la población del municipio fue de 21,974 habitantes, de los cuales 10,568 eran hombres, y 11,406 mujeres.

Limita al norte con el Estado de Durango; al sur con el municipio de Río Grande, al este los municipios de Mazapil y Villa de Cos y al oeste el municipio de Juan Aldama. La distancia aproximada a la Capital del Estado es de 160 kilómetros.



## RECURSOS NATURALES FLORA Y FAUNA



**P**or las condiciones climatológicas y lo escaso de las precipitaciones pluviales hacen que el municipio sea algo raquítrico principalmente en los campos, se encuentran mezquites, huizaches, nopales y algunos arbustos.

También en el municipio encontramos gran cantidad de palmas datileras.

En el municipio hay una fauna variada y dentro de ella se encuentra: venado, coyote, gato montés, zorra, zorrillo, tejón, ardilla, tachalote, onza, conejo, liebre, tlacuache, rata y ratón.



## RECURSOS CULTURALES





# RECURSOS CULTURALES AUDITORIO



**E**l auditorio municipal de Nieves está ubicado en la calle Enseñanza, a unas cuadras del jardín principal.

El nombre del auditorio es en honor al Profesor Mario Aguilera Dorantes, oaxaqueño destacado por su contribución en pro de la educación. Frente al auditorio se encuentra un busto de él.





## RECURSOS CULTURALES GASTRONOMÍA



Las regiones gastronómicas del estado se dividen en 6, la zona del Semidesierto Norte es la que más se enfrenta a las inclemencias del clima y el suelo. Los platillos que encontraremos estarán marcados por la ingesta de proteínas, carne de todo tipo combinada con los ingredientes que produce la tierra. El municipio de Francisco R. Murguía pertenece a esta región, la variedad de sus platillos, aunque limitada, es síntoma claro del mestizaje, la adaptación y el tiempo.

Los platillos característicos de la región son los guisos de carne de puerco con chile, así como la reliquia, que consiste en asado de boda acompañado de diferentes sopas.

## RECURSOS CULTURALES JARDÍN PRINCIPAL



**N**ieves es un pueblo viejo, lleno de tradiciones, de antiguas historias y personajes legendarios.

Los muy viejos hablan de aquellos tiempos cuando los mayores eran respetados, cuando con un peso podían comprar los víveres para todo un mes y les sobraba para divertirse.

El domingo, la pareja se preparaba para ir a la iglesia para oír Misa. La esposa y el esposo tomaban un buen baño y usaban la ropa más elegante que poseían.

Parte de estas tradiciones tan propias de la provincia se siguen viviendo hoy en día en el jardín principal de Nieves.





# RECURSOS CULTURALES TEMPLO DE GUADALUPE Y MONUMENTOS



**E**l templo es de reciente construcción, sobre lo que antes sólo eran unas ruinas. La obra fue promovida por la parroquia y para su construcción todo el pueblo de Nieves hizo aportes.

Se encuentra un busto en honor y agradecimiento de don Teófilo Gallardo Galván. Nóvense comprometido con la educación de los jóvenes.

En el jardín de Nieves se encuentra un busto en honor al reformador Benito Juárez.



# RECURSOS CULTURALES TEMPLO DE JESÚS



**E**l templo se encuentra ubicado en la calle Concepción.

A pesar de ser antiguo ha sufrido bastantes remodelaciones en su fachada e interior.

Cuenta la leyenda que la imagen llegó en un ataúd humano, por lo que estuvo mucho tiempo guardada. Pues fue abandonada en Nieves y la gente desconocía su existencia.

La imagen fue traída de España durante la colonia. Originalmente ésta estaba en la Parroquia de Nuestra Señora de las Nieves, luego se cambió a su lugar actual.





# RECURSOS CULTURALES TEMPLO NTRA SRA DE NIEVES




**E**l día 5 de agosto de 1558, llega a éste lugar el joven conquistador Francisco de Ibarra lo acompañaron en su expedición los sacerdotes: Fray Jerónimo de Mendoza y el Licenciado Juan de García.

Éstos le dieron el nombre de Santa María De Las Nieves, en honor al día en que llegaron, ya que la iglesia católica celebra el día 5 de agosto de dicha imagen.

También cuentan los habitantes el nombre original de la villa aludía a las míticas apariciones de la virgen de Santa María de las Nieves en el cerro llamado "Cerro de las Cuevas".



# RECURSOS CULTURALES TEMPLO NTRA SRA DE NIEVE



**H**ay quienes afirman que las filtraciones de agua han formado una imagen de la Virgen de Guadalupe sobre uno de los muros laterales al altar principal.

Recientemente se ha remodelado el templo con el fin de apegarse a su estado original y darle el mantenimiento necesario para su funcionamiento.

Cabe mencionar que todas las obras de mantenimiento se hacen con estricto apego a la conservación del edificio, respetando en cada detalle la arquitectura del lugar.

Parte de esta última remodelación trató de volver al templo a su diseño original. Por lo que fue removida su torre del campanario, por ser esta moderna y distinta al resto del edificio.





## RECURSOS CULTURALES HACIENDA LA CIENEGUILLA



**S**e encuentra en la comunidad de Cieneguilla a 7 km de la cabecera municipal, perteneció a las señoritas Calderón y los Arreola, quienes la abandonaron, era y sigue siendo una zona de producción de riego ya que hay una presa que data del año de 1800 aproximadamente y la cual se construyó por el manantial que ahí se encuentra, eran un total de 500 hectáreas.

Las cuales se redujeron a 50 por la falta de atención, a un lado de esta hacienda se encuentra el Templo de San Antonio que data más o menos de la misma fecha.

# RECURSOS CULTURALES HACIENDA DE NORIAS



**S**e encuentra en la comunidad de Norias a 57 km de la cabecera municipal. La hacienda data aproximadamente del año de 1800.

Desde su fundación ha pertenecido a la familia Cabarga Zorrilla, sigue en buenas condiciones al igual que el Templo de San Juan Nepomuceno, el cual fue reconstruido sin afectar su fachada y es considerado una de las riquezas turísticas de nuestro municipio.



## RECURSOS CULTURALES GRUTAS DE EL TANGER (MINA)



**S**e encuentra en la comunidad de Matías Ramos (antes el Tanger) a 60 km de la cabecera municipal. Fueron descubiertas hace 10 años, son expresiones de estalactitas y estalacmitas y un poco de cuarzo.

## SERVICIOS



# SERVICIOS CAJERO, CENTRO DE SALUD Y GASOLINERA



La cabecera cuenta con una Caja Popular Mexicana, un cajero Banorte, y un cajero Banamex. En la cabecera municipal existe un Centro de Salud y Bienestar Social dependientes de la Secretaría de Salubridad y Asistencia, de igual manera, este servicio es proporcionado por los Médicos particulares en sus consultorios.

Para el abasto de combustible se encuentran 2 gasolineras en la cabecera municipal





## SERVICIOS CORREOS



**E**l municipio cuenta con una oficina de SEPOMEX, y algunas empresas de paquetería privadas.

También cuenta con el servicio de TELECOMM, ubicada en calle Sánchez Román, a un costado de la oficina de Correos.







**A** Nivel preescolar se cuenta con 44 planteles, distribuidos en todo el municipio, para cumplir con las necesidades de educación a nivel primaria se cuenta con 47 planteles en el municipio. Además 34 instituciones a nivel secundaria.

Para nivel medio superior se cuenta con 2 instituciones, ambas ubicadas en la cabecera municipal. También en el municipio se cuenta con una escuela normal.



## SERVICIOS PANTEÓN Y RESTAURANT



Como todo municipio del estado de Zacatecas, el municipio de Fco. Murguía cuenta con servicio de Panteón Municipal.

En el cual los habitantes pueden sepultar a sus seres queridos y que sea esta su última morada.

Nieves cuenta con varios lugares en donde ingerir alimentos entre ellos se encuentra la lonchería kame que está ubicada en la calle Concepción entre las calles Progreso y Fortuna.





# SERVICIOS PRESIDENCIA MUNICIPAL Y UNIDAD DEPORTIVA



Ubicada a un costado del jardín principal. Se encarga de prestar los servicios básicos a la población, como seguridad pública, saneamiento y limpia, obras públicas, entre otros.

Con el fin de promover el deporte, y por lo tanto la salud, en el municipio se cuenta con una unidad deportiva, ubicada en la cabecera municipal, además de varios centros deportivos menores en las comunidades.





## SERVICIOS BALNEARIO ATOTONILCO



**S**e encuentra en la comunidad de Atotonilco a 40 km de la cabecera municipal, sus aguas son termales azufradas. Un lugar apto para construir un temazcal, ya que personas de todo el municipio acude ahí.

Está en servicio pero de manera muy austera por sus condiciones que no son las más adecuadas.



## RECURSOS CULTURALES BALNEARIO LA ESTANZUELA



**S**e encuentra en la comunidad de La Estanzuela, primera comunidad entrando de sur a norte. Tiene aguas poco termales, gran cantidad de agua en este lugar, apta para un proyecto turístico.

Existió una alberca, la cual dejó de funcionar desde hace varios años y está en ruinas.

# LEMA

Laboratorio de Estadística y Matemática Aplicada