



ESTUDIO E INVENTARIO DEL  
**PATRIMONIO TURÍSTICO**  
HISTÓRICO-CULTURAL-NATURAL  
EN EL ESTADO DE ZACATECAS




SECTURZ  
Secretaría de  
Turismo



GOBIERNO  
DEL ESTADO  
2010-2016





**ESTUDIO E INVENTARIO DEL PATRIMONIO TURÍSTICO  
HISTÓRICO- CULTURAL-NATURAL  
EN EL MUNICIPIO DE ATOLINGA**



SECTURZ  
Secretaría de  
Turismo




GOBIERNO  
DEL ESTADO  
2010-2016



**Recursos Naturales •**

**Recursos Culturales •**

**Servicios •**



**A**tolinga, palabra náhuatl que significa lugar donde baja el agua, lugar de juncias o espadañas o tular de agua.

Popularmente la gente dice que significa agua linda, debido a la abundancia de agua limpia y transparente de los diversos manantiales.

No se sabe con precisión quiénes fueron los primeros habitantes de la región y de lugares cercanos que le pertenecen. Los antepasados no dejaron vestigios de su paso por estas tierras.



**L**o cierto es que Atolinga formó, durante las centurias posteriores a la conquista, un grupo étnico cerrado y celoso del mestizaje y dejó sentir su influencia aún en la política y dirección de Tlaltenango.

Fue hasta el año 1561 cuando la tierra que hoy ocupa Atolinga fue denunciada ante la Real Audiencia de Guadalajara por Francisco Sernosa.

Este fue el primer Ayuntamiento de Atolinga y se formó desde el año de 1814, en apego a las leyes emanadas de la Primera Constitución de España.





**Y**a en el siglo XIX, Atolinga pertenecía al Partido de Tlaltenango y tenía 729 habitantes y el valor de su propiedad alcanzaba la cifra de 85 mil 146 pesos.

En el año de 1896 se remodeló el municipio. A finales de 1928, un grupo de cristeros saqueó los archivos de lo que era la Presidencia Municipal y quemó los documentos y evidencias importantes de los acontecimientos históricos de Atolinga y de sus alrededores.

## RECURSOS NATURALES


# RECURSOS NATURALES CLIMA Y GEOGRAFÍA



**S**e cuenta con un clima templado subhúmedo con lluvias en verano, temperatura media a nivel de 16° C., una pluviosidad de 700 mililitros y los vientos dominantes son del sur, con una velocidad de 8 kilómetros por hora en primavera; en verano y otoño alcanzan una velocidad de hasta 14 kilómetros por hora.

Se localiza al sur del Estado. Colinda al sur con Tepechitlán y Florencia de Benito Juárez; al oriente con Tlaltenango de Sánchez Román; al norte con Totatiche Jal. Y al poniente con Chimaltitán, Jalisco.

# RECURSOS NATURALES FLORA Y FAUNA



**L**a fauna consiste en grulla gris, paloma, güilota, patos, gallaretas, guajolote doméstico, tordo, pájaro carpintero, chileros, tlacuache, zorrillos, mapaches, liebres, conejos, ardillas, venado, ratas, entre otros.

La flora está integrada por encinos, pinos, manzanillos y diferentes géneros de pastos.

## RECURSOS NATURALES MANANTIAL Y POBLACIÓN



**E**n las praderas de Atolinga hay bastantes manantiales, de ahí su nombre. Es abundante en agua y sus bosques son perfectos para el campismo.

El total de población del municipio para el censo del 2010 fue de 2,692. De los cuales son hombres 1,287 y mujeres 1,405.

## RECURSOS CULTURALES

# RECURSOS CULTURALES GASTRONOMÍA



**L**a región gastronómica a la que pertenece el municipio está caracterizada por la diversidad de ingredientes, mismos que son producto de la abundancia que da la tierra. La región del cañón cuenta con el clima más cálido y húmedo del Estado, es por ello que los sabores presentarán diferencias muy marcadas con otras regiones.

Los platillos característicos del municipio son: Chuales, huachales, moles de puerco, de hongos, frijoles, gorditas de horno, atole blanco, tacachotas, nopales, etc.

# RECURSOS CULTURALES

## JARDÍN PRINCIPAL




**E**l Jardín Principal de Atolinga está en el centro de la comunidad. Está ubicado en frente de la Presidencia Municipal y a unos metros de la Parroquia.

Es el centro de reunión de los habitantes durante todo el día. Ya que es un excelente lugar para descansar y convivir con los habitantes, que a su paso por el lugar aprovechan para sentarse a descansar un momento.

Cada año, desde días anteriores al 7 de agosto, comienza en el jardín principal la feria del municipio en honor a San Cayetano.



# RECURSOS CULTURALES TEMPLO DE SAN CAYETANO



Ubicado a unos metros de la plaza principal de la cabecera municipal, se encuentra el Templo de San Cayetano de Thiene.

Es grande la devoción hacia el Santo en el norte de México desde su llegada a mediados del siglo XVII a la entonces Nueva España.

Cada año es motivo de fiesta, el 7 de agosto la celebración en honor a San Cayetano en Atolinga. Donde es santo patrono desde hace varias generaciones de pobladores.

# RECURSOS CULTURALES TEMPLO DE SAN CAYETANO



**L**a fachada del templo es de cantera con tallado al estilo neoclásico, con detalles minuciosos en el portal y el rosetón.

Cuenta con dos torres simétricas que combinan con el estilo de la fachada, y dentro de las cuales se encuentran las campanas que a diario llaman a la población al culto desde hace muchísimos años.

El templo es una cruz latina con un altar principal y dos altares laterales. En el principal está la imagen de San Cayetano

# RECURSOS CULTURALES TEMPLO DE SAN CAYETANO



Las imágenes del altar son detalladas y muy bien conservadas. A un costado del altar principal se encuentra una pila bautismal de cantera, como el resto de la decoración del edificio.

A la entrada principal se encuentra el coro de la iglesia, perfectamente iluminado por el vitral del rosetón.

## SERVICIOS

# SERVICIOS AUDITORIO, CENTRO DE SALUD Y CORREOS



**A** El Auditorio en el municipio de Atolinga es un espacio utilizado para la realización de eventos artísticos, culturales, deportivos.

En el municipio de Atolinga se cuenta con un Servicio Médico, en ella se encuentra una clínica del Centro de Salud.

Además cuenta con servicio postal, el cual es administrado por la oficina de Correos de México.



# SERVICIOS ESCUELAS



**E**l municipio de Atolinga cuenta con el sistema escolar que va de Preescolar, Primaria , además también de brindar el servicio de educación media básica (Secundaria).

# SERVICIOS GASOLINERAS, HOTEL RUBI Y TRANSPORTE



**E**n el municipio de Atolinga cuenta con varias gasolineras que le permiten abastecer a los habitantes de este municipio en cuanto al consumo de gasolina y diesel.

Atolinga cuenta con los servicios del Hotel Rubí ubicado en la plaza principal del mismo municipio donde podrás disfrutar de una confortable estancia.

Además cuenta con servicios públicos de transporte que brindan servicio a los habitantes.



## SERVICIOS PRESIDENCIA MUNICIPAL



**L**a Presidencia Municipal de Atolinga se encuentra localizada en el centro del mismo municipio, proporciona los servicios de agua potable, alumbrado público, drenaje urbano, recolección de basura, limpieza de las vías públicas, seguridad pública, pavimentación, rastro, mercados y centrales de abasto.

Así mismo el Ayuntamiento administra los servicios generales en todos los Edificios Públicos, Parques, Jardines, Unidad Deportiva, Fuentes, etc.



**L**as instalaciones de la Unidad Deportiva de Atolinga, cuenta con mejores instalaciones para los usuarios de la cabecera municipal. En las comunidades también hay canchas y campos deportivos de fútbol y béisbol.

Además cuenta con varios lugares en donde pueden ingerir alimentos, en estos se encuentra el restaurante el Merendero ubicado en la calle Benito Juárez a espalda de la Presidencia Municipal.

